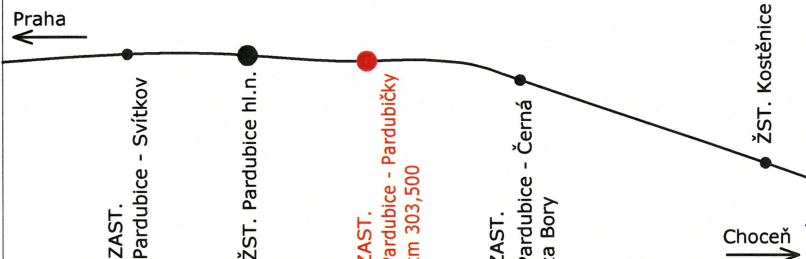




Jiná ověření:

Paré:

Orientační schéma:



Razítko oprávněné osoby




179/2022



31.8.2022

Podpis:

Datum:

| | | | |
|---------|------------|---------------------------|---------------------|
| Revize: | Datum: | Popis: | Kontroloval: |
| P01 | 31.08.2022 | Dokumentace k připomínkám | Roman Síváček, DiS. |
| | | | |
| | | | |
| | | | |

| | | |
|---------------------|---|---|
| Stavebník/Investor: | Správa železnic, státní organizace |  |
| Adresa: | Dlážděná 1003/7, 110 00 Praha 1 | |
| Zástupce investora: | Stavební správa východ | |
| Adresa: | Nerudova 773/1, 779 00 Olomouc | |

| | | | | |
|--------------------------|--|--|--------------|--|
| Zhotovitel díla: | PRODIN a.s. | | |  |
| Adresa: | K Vápence 2745, 530 02 Pardubice | | | |
| Kontakt: | T: +420 466 055 111 E: info@prodin.cz | | | |
| Zhotovitel objektu: | GON Hradec Králové a.s. | | |  |
| Adresa: | Zemědělská 897/5, 500 03 Hradec Králové | | | |
| Kontakt: | T: +420 495 407 490 E: gon@gon.cz | | | |
| Hlavní projektant (HIP): | Ing. Petr Burda | | Specialista: | Roman Síváček, DiS. |

| | | | | |
|------------------------------|--|------------|--|-------------|
| Název stavby/akce: | Zřízení bezbariérového přístupu na nástupišti Pardubice - Pardubičky | | Označení investora: | S622000185 |
| | | | Označení zhotovitele: | 3110-21-053 |
| Název části: | Dokladová část | | Označení části: | N.1.5.5 |
| Název objektu/díleční části: | Geodetický podklad zpracovaný podle jiných právních předpisů | | Označení objektu/komplexu: | - |
| Název přílohy: | Obvod stavby | | Číslo přílohy: | - |
| Název díleční části přílohy: | - | | | |
| Odpovědný projektant: | Zpracovatel přílohy: | Měřítko: - | Stupeň dokumentace: DUSP + PDPS | |
| Ing. Petr Dittrich | Bc. Daniel Tichý | Formáty: - | | |
| Kraj: | Katastrální území: | TUDU: | Smluvní datum zpracování: 31.08.2022 | |
| Pardubický | Pardubice [717657] | 1501 18 | | |

| | | | | | | | | | | | | | | | | | | | | | | | | | | | | | | | | | | | | | | | | |
|----------------------|---|---|---|---|---|---|---|---|---|---------------------|---|---|---|---|-------|---|---|---|---|---------|---|---|---|---|------------|---|---|---|---|----------|---|---|---|---|---------|---|---|---|---|---|
| Označení investora:: | | | | | | | | | | Stupeň dokumentace: | | | | | Část: | | | | | Objekt: | | | | | Podobjekt: | | | | | Příloha: | | | | | Revize: | | | | | |
| S | 6 | 2 | 2 | 0 | 0 | 0 | 1 | 8 | 5 | P | D | P | S | N | X | X | X | X | X | X | X | X | X | X | X | X | X | X | X | X | X | X | X | X | X | X | X | P | 0 | 1 |

N.1.5.5 Obvod stavby

příloha 1 Seznam souřadnic lomových bodů obvodu stavby

příloha 2 Výkres obvodu stavby